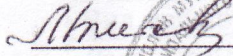



МУНИЦИПАЛЬНОЕ БЮДЖЕТНОЕ ОБЩЕОБРАЗОВАТЕЛЬНОЕ УЧРЕЖДЕНИЕ
«СРЕДНЯЯ ОБЩЕОБРАЗОВАТЕЛЬНАЯ ШКОЛА № 9»

СОГЛАСОВАНО:

Глава городского округа
«Инта» - руководитель
администрации МОГО «Инта»


Л.В. Титовец
“27” 08 2019 г.



РАЗРАБОТАНО:

Начальник МКУ «ЕУНО»


Н.В. Проскурина
“26” 08 2019 г.



УТВЕРЖДАЮ:

Директор МБОУ «СОШ № 9»


Н.П. Пакшина
“26” августа 2019 г.



ПАСПОРТ

ШКОЛЬНОГО АВТОБУСНОГО МАРШРУТА № 1

ДОМ – ШКОЛА: ост. поселок Юсьтыдор – ул.Заречная – ул.Сельхозная – ул.Капитана Кулешова – ул.Кирова – пл.Комсомольская – ул.Бабушкина – ул.Мира – ул.Чернова – ул.Горького, д.8, МБОУ «СОШ № 9»;

ШКОЛА – ДОМ: ул.Горького, д.8, МБОУ «СОШ № 9» – ул.Чернова – ул.Мира – ул.Бабушкина – пл.Комсомольская – ул.Кирова – ул.Халеева – ул.Сельхозная – ул.Заречная – ост. поселок Юсьтыдор;

Копия верна.
Директор МБОУ «СОШ № 9»



Н. П.

ПАСПОРТ ШКОЛЬНОГО МАРШРУТА № 1

Составлен по состоянию на 1 сентября 2019 г. в 3-х экземплярах (один хранится у перевозчика, второй в администрации МОГО «Инта», третий в ОГИБДД ОМВД России по г. Инте).

Характеристики маршрута

Вид маршрута	Постоянный школьный
Дата открытия и основания	1 сентября 2016 г., наличие школьного автобуса
Дата последнего обследования маршрута	16 мая 2019 г
Лицензия на право перевозки	№ АК-11-000393 от 13 июня 2019 г. (ДА №089492)
Наименование организации перевозчика	Муниципальное казенное учреждение «Городское учреждение народного образования»
Почтовый и фактический адрес перевозчика	169840, Республика Коми, г. Инта, ул. Горького, д.21-а
Руководитель организации	Начальник МКУ «ГУНО» Н.В.Проскурина
Телефон организации	8 (82145) 66000
Наименование организации заказчика	Муниципальное бюджетное общеобразовательное учреждение «Средняя общеобразовательная школа № 9»
Почтовый и фактический адрес заказчика	169840, Республика Коми, г. Инта, ул. Горького, д.8
Руководитель организации	Директор МБОУ «СОШ № 9» Н.П.Пакшина
Телефон организации	8 (82145) 61620
Общая протяженность маршрута: ДОМ – ШКОЛА: Гараж - ост. поселок Юсьтыдор – ул.Горького, д.8, МБОУ «СОШ № 9» - Гараж; ШКОЛА – ДОМ: Гараж - ул.Горького, д.8, МБОУ «СОШ № 9» – ост. поселок Юсьтыдор - Гараж;	11,9 км, Время в пути 35 мин. 11,9 км, Время в пути 35 мин.
Марка подвижного состава	Школьный автобус ПАЗ-320538 -70 г/номер О 941 ВВ 11 на 20 мест + 2 сопровождающих
Водитель	Мартынюк Игорь Михайлович тел. 8(912)1510316
Дата закрытия и основание	

Копия верна.

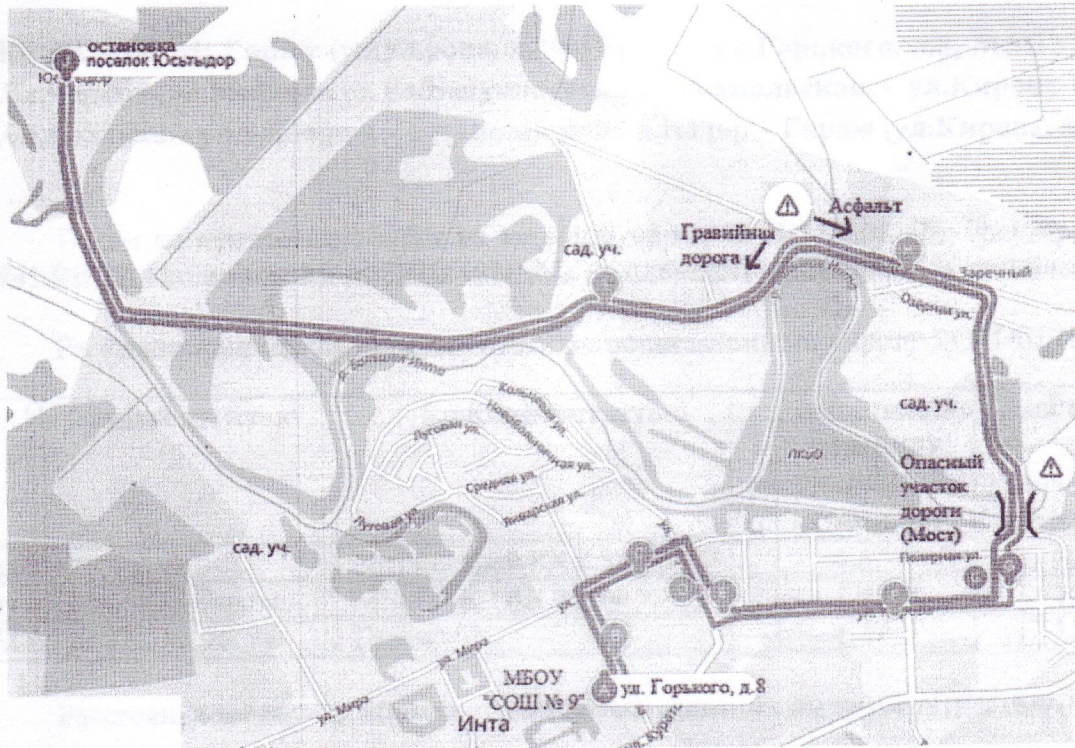
Директор МБОУ «СШ № 9



Пакшина Н.П.

СХЕМА МАРШРУТА С УКАЗАНИЕМ ЛИНЕЙНЫХ, ДОРОЖНЫХ СООРУЖЕНИЙ И ОПАСНЫХ УЧАСТКОВ

(общий вид на картографической основе)




- МБОУ "СОШ № 9", ул. Горького, д. 8
- ул. Чернова
- ул. Мира
- ул. Бабушкина
- пл. Комсомольская
- ул. Кирова
- ул. Халеева
- ул. Капитана Кулешова
- ул. Сельхозная
- ул. Заречная
- пос. Юстьядор

- ● Начало и конец маршрута, место посадки и высадки учащихся, место разворота автобуса
- Маршрут ДОМ - ШКОЛА: ост. поселок Юстьядор - МБОУ "СОШ № 9"
- Маршрут ШКОЛА - ДОМ: МБОУ "СОШ № 9" - ост. поселок Юстьядор

Копие верна.

Директор МБОУ, СОШ № 9

Накина И.Б.



**Акт
замера протяженности маршрута**

ДОМ – ШКОЛА: Гараж (ул.Кирова, д.30а, стр.1) - ост. поселок Юсьтыдор – ул.Заречная – ул.Сельхозная – ул.Капитана Кулешова – ул.Кирова – пл.Комсомольская - ул.Бабушкина - ул.Мира – ул.Чернова – ул.Горького, д.8, МБОУ «СОШ № 9» - Гараж (ул.Кирова, д.30а, стр.1);

ШКОЛА – ДОМ: Гараж (ул.Кирова, д.30а, стр.1) - ул.Горького, д.8, МБОУ «СОШ № 9» – ул.Чернова – ул.Мира – ул.Бабушкина – пл.Комсомольская - ул.Кирова – ул.Халеева – ул.Сельхозная – ул.Заречная – ост. поселок Юсьтыдор – Гараж (ул.Кирова, д.30а, стр.1).

Путем контрольного замера на автобусе марки ПАЗ-320538 -70, государственный номер О 941 ВВ 11, водитель Мартынюк И.М., на стандартной авторезине, установлено:

Расстояния между промежуточными остановками по маршруту ДОМ-ШКОЛА составили:

Начальный пункт	Конечный пункт	Расстояние между остановочными пунктами, км.	Расстояние от начального пункта, км.
Гараж	ост. поселок Юсьтыдор	4,6	4,6
ост. поселок Юсьтыдор	МБОУ «СОШ № 9»	5,9	10,5
МБОУ «СОШ № 9»	Гараж	1,4	11,9

Расстояния между промежуточными остановками по маршруту ШКОЛА-ДОМ составили:

Начальный пункт	Конечный пункт	Расстояние между остановочными пунктами, км.	Расстояние от начального пункта, км.
Гараж	МБОУ «СОШ № 9»	1,4	1,4
МБОУ «СОШ № 9»	ост. поселок Юсьтыдор	5,9	7,3
ост. поселок Юсьтыдор	Гараж	4,6	11,9

Путем сверки с паспортом дороги:

1. Пробег с учащимися составил 5,9 км. в одну сторону. Из них 2,6 км по гравийному покрытию, 3,3 км по асфальтовому покрытию.
2. Пробег без учащихся составил 6,0 км.
3. Пробег одного рейса ДОМ-ШКОЛА/ШКОЛА-ДОМ составил 11,9 км.
4. Общий пробег маршрута № 1: ДОМ-ШКОЛА-ДОМ составил 23,8 км.

Характеристика дороги на маршруте

Местного значения.


Ширина проезжей части 7 м

Тип покрытия: Участок ост.поселок Юсьтыдор - МБОУ «СОШ № 9»: гравий 2,6 км, асфальт — 3,3 км.

(по участкам с указанием их протяженности)

Искусственные сооружения: Мост протяженностью 60 метров, Грузоподъемностью 30 т.

*Копия верна.
Директор МБОУ «СОШ № 9»*



Галишник Н.Г.

Количество плановых рейсов на маршруте № 1

ДОМ – ШКОЛА: ост. поселок Юсьтыдор – ул.Заречная – ул.Сельхозная – ул.Капитана Кулешова – ул.Кирова – пл.Комсомольская - ул.Бабушкина - ул.Мира – ул.Чернова – ул.Горького, д.8, МБОУ «СОШ № 9»;

ШКОЛА – ДОМ: ул.Горького, д.8, МБОУ «СОШ № 9» – ул.Чернова – ул.Мира – ул.Бабушкина – пл.Комсомольская - ул.Кирова – ул.Халеева – ул.Сельхозная – ул.Заречная – ост. поселок Юсьтыдор;

№ п/п	Сезон	Дни недели	Количество плановых рейсов (всего)
1.	Осень-весна	Понедельник - суббота	2 (в день)

Расписание движения автобуса на маршруте

День	Маршрут	Время отправления	Время прибытия	Скорость движения
Понедельник	ост.поселок Юсьтыдор – МБОУ «СОШ № 9»	07:40	08:00	Не более 40 км/ч
	МБОУ «СОШ № 9» - ост.поселок Юсьтыдор	14:40	15:00	
Вторник	ост.поселок Юсьтыдор – МБОУ «СОШ № 9»	07:40	08:00	Не более 40 км/ч
	МБОУ «СОШ № 9» - ост.поселок Юсьтыдор	14:40	15:00	
Среда	ост.поселок Юсьтыдор – МБОУ «СОШ № 9»	07:40	08:00	Не более 40 км/ч
	МБОУ «СОШ № 9» - ост.поселок Юсьтыдор	14:40	15:00	
Четверг	ост.поселок Юсьтыдор – МБОУ «СОШ № 9»	07:40	08:00	Не более 40 км/ч
	МБОУ «СОШ № 9» - ост.поселок Юсьтыдор	14:40	15:00	
Пятница	ост.поселок Юсьтыдор – МБОУ «СОШ № 9»	07:40	08:00	Не более 40 км/ч
	МБОУ «СОШ № 9» - ост.поселок Юсьтыдор	14:40	15:00	
Суббота	ост.поселок Юсьтыдор – МБОУ «СОШ № 9»	07:40	08:00	Не более 40 км/ч
	МБОУ «СОШ № 9» - ост.поселок Юсьтыдор	14:40	15:00	

Протяженность маршрута – 5,9 км.
Ориентировочное время в пути: - 20 минут

Жонни Верта.

Директор МБОУ «СОШ № 9»



Жакшина Н.Ф.

Перечень автобусов, осуществляющих перевозку школьников на маршруте № 1

ДОМ – ШКОЛА: ост. поселок Юсьтыдор – ул.Заречная – ул.Сельхозная – ул.Капитана Кулешова – ул.Кирова – пл.Комсомольская - ул.Бабушкина - ул.Мира – ул.Чернова – ул.Горького, д.8, МБОУ «СОШ № 9»;

ШКОЛА – ДОМ: ул.Горького, д.8, МБОУ «СОШ № 9» – ул.Чернова – ул.Мира – ул.Бабушкина – пл.Комсомольская - ул.Кирова – ул.Халеева – ул.Сельхозная – ул.Заречная – ост. поселок Юсьтыдор;

№ п/п	Категория, эксплуатационное назначение и класс АТС	Марка, модель государственный регистрационный знак АТС	Общая вместимость чел.	Год выпуска	Количество, ед.
1.	Д; автобусы: школьный, кл.1	ПАЗ-320538 -70 О 941 ВВ 11	22	2010	1

Перевозчик: МКУ «ГУНО»

Начальник

Н.В. Проскурина

М.П.



08 20 19 г.

*Копия верна.
Директор МБОУ, СОШ № 9*



Тюкина Н.Д.