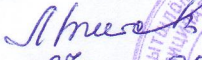



Муниципальное бюджетное общеобразовательное учреждение
«Средняя общеобразовательная школа № 5»

СОГЛАСОВАНО

Глава городского округа «Инта»
- руководитель администрации
МОГО «Инта»


“ 27 ” 08 2019 г.
Л.В. Титовец


РАЗРАБОТАНО

Начальник МКУ «ОУНО»


“ 28 ” 08 2019 г.
Н.В. Прокуркина


УТВЕРЖДАЮ

Директор МБОУ «СОШ № 5»


“ 28 ” 08 2019 г.
Л.В. Крук


ПАСПОРТ

ШКОЛЬНОГО АВТОБУСНОГО МАРШРУТА № 2

Поселок Юсьтыдор - ул. Заречная – ул. Сельхозная - ул. К. Кулешова – ул. Кирова –
ул. Чайковского – ул. Мира, д. 2, МБОУ «СОШ № 5» - ул. Чайковского - ул. Кирова -
ул. Халеева - ул. Сельхозная - ул. Заречная - поселок Юсьтыдор

Паспорт школьного маршрута № 2

Поселок Юсьтыдор - ул. Заречная – ул. Сельхозная - ул. К. Кулешова – ул. Кирова – ул. Чайковского – ул. Мира, д. 2, МБОУ «СОШ № 5»

ул. Мира, д. 2, МБОУ «СОШ № 5» – ул. Мира – ул. Бабушкина - ул. Кирова - ул. Халеева - ул. Сельхозная - ул. Заречная - поселок Юсьтыдор

Составлен по состоянию на 1 сентября 2019 г.

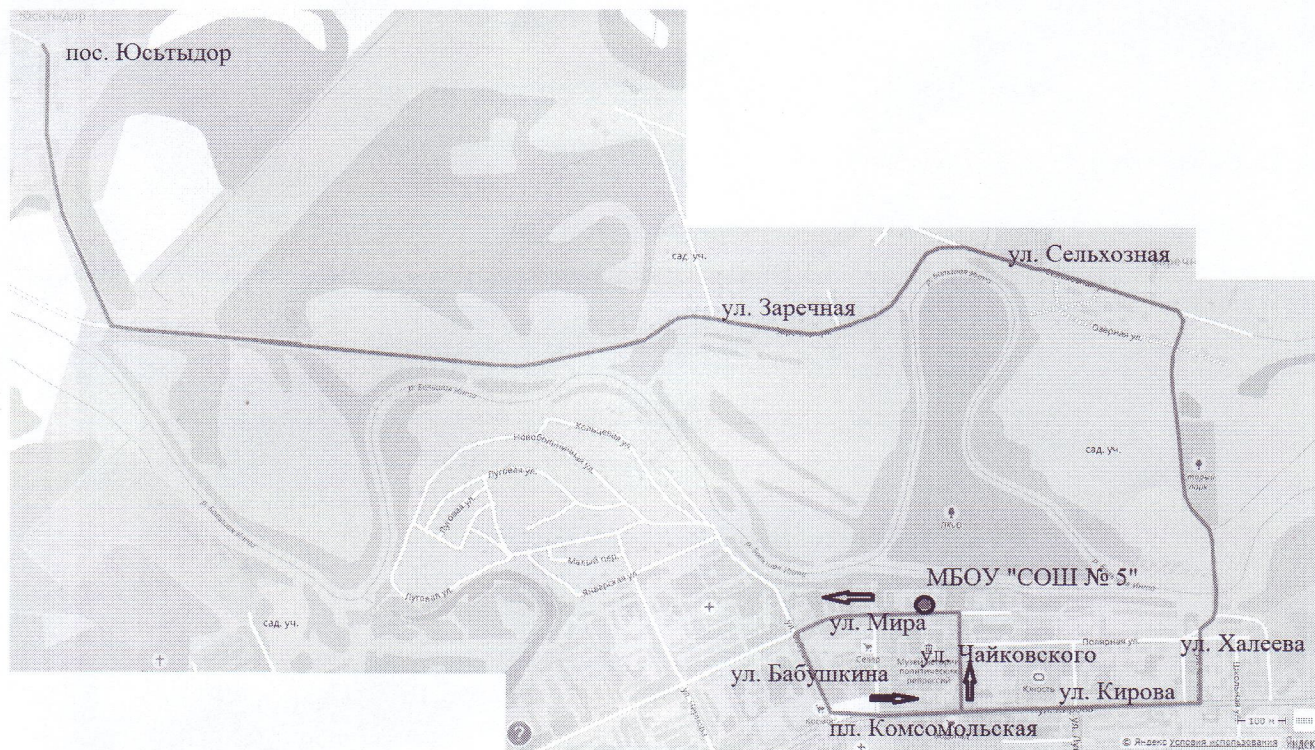
Составлен в 3-х экземплярах (один хранится у перевозчика, второй в администрации МОГО «Инта», третий в ОГИБДД ОМВД России по г. Инте).

Характеристики маршрута

Вид маршрута	Постоянный школьный
Дата открытия и основания	1 сентября 2019 г., наличие школьного автобуса
Дата последнего обследования маршрута	16 мая 2019 г.
Лицензия на право перевозки	№АК-11-000393 от 13 июня 2019 г. (ДА № 089492)
Наименования организации перевозчика	Муниципальное казенное учреждение «Городское учреждение народного образования»
Почтовый и фактический адрес перевозчика	169840, Республика Коми, г. Инта, ул. Горького, д. 21а
Руководитель организации	Начальник МКУ «ГУНО» Н.В. Проскурина 8(82145) 6-60-00
Наименование организации заказчика	Муниципальное бюджетное общеобразовательное учреждение «Средняя общеобразовательная школа № 5»
Почтовый и фактический адрес заказчика	169840, Республика Коми, г. Инта, ул. Мира, д. 2
Руководитель организации	Директор МБОУ «СОШ № 5» Л.В. Крук 8(82145) 6-07-05
Общая протяженность маршрута 14 км Время в пути 35 мин.	Поселок Юсьтыдор - ул. Заречная - ул. Сельхозная - ул. Кулешова - ул. Кирова - ул. Чайковского – ул. Мира, д. 2, МБОУ «СОШ № 5» ул. Мира, д. 2, МБОУ «СОШ № 5» - ул. Мира – ул. Бабушкина - ул. Кирова - ул. Халеева – ул. Сельхозная - ул. Заречная – Поселок Юсьтыдор
Марка подвижного состава	Школьный автобус ПАЗ-320538 -70 г/номер Р 224 ЕЕ 11 на 20 мест + 2 сопровождающих
Водитель	Григорьев Дмитрий Николаевич тел. 8(912)5574490
Дата закрытия и основание	

СХЕМА МАРШРУТА С УКАЗАНИЕМ ЛИНЕЙНЫХ, ДОРОЖНЫХ СООРУЖЕНИЙ И ОПАСНЫХ УЧАСТКОВ

Схема маршрута (общий вид на картографической основе)



Сведения о трассе маршрута

Кем обслуживается дорога	Общество с ограниченной ответственностью "Север Строй Инвест"
Наличие мостов (между какими пунктами или на каком километре) и их грузоподъемность	1 мост между улицами Сельхозная - Кулешова
Наличие железнодорожных переездов (между какими пунктами или на каком километре) и их вид (охраняемые, неохраняемые)	нет
На каких остановочных пунктах имеются съездные площадки	нет
Наличие разворотных площадок на конечных пунктах	имеются

КОЛИЧЕСТВО ПЛАНОВЫХ РЕЙСОВ НА МАРШРУТЕ

Поселок Юсьтыдор - ул. Заречная – ул. Сельхозная - ул. К. Кулешова – ул. Кирова – ул. Чайковского – ул. Мира, д. 2, МБОУ «СОШ № 5»,
ул. Мира, д. 2, МБОУ «СОШ № 5» – ул. Мира – ул. Бабушкина - ул. Кирова - ул. Халеева - ул. Сельхозная - ул. Заречная - поселок Юсьтыдор (остановка Юсьтыдор).

№ п/п	Сезон	Дни недели	Количество плановых рейсов (всего)
1.	весна-осень	Понедельник - суббота	2 (в день)
2.	осень-весна	Понедельник - суббота	2 (в день)

РАСПИСАНИЕ ДВИЖЕНИЯ АВТОБУСА НА МАРШРУТЕ

День	Маршрут	Время отправления	Время прибытия	Скорость движения
Понедельник	Поселок Юсьтыдор - ул. Заречная – ул. Сельхозная - ул. К. Кулешова – ул. Кирова – ул. Чайковского – ул. Мира, д. 2, МБОУ «СОШ № 5»	07:35	07:55	Не более 40 км/ч
	ул. Мира, д. 2, МБОУ «СОШ № 5» – ул. Мира – ул. Бабушкина - ул. Кирова - ул. Халеева - ул. Сельхозная - ул. Заречная - поселок Юсьтыдор (остановка Юсьтыдор).	14:30	14:50	Не более 40 км/ч
Вторник	Поселок Юсьтыдор - ул. Заречная – ул. Сельхозная - ул. К. Кулешова – ул. Кирова – ул. Чайковского – ул. Мира, д. 2, МБОУ «СОШ № 5»	07:35	07:55	Не более 40 км/ч
	ул. Мира, д. 2, МБОУ «СОШ № 5» – ул. Мира – ул. Бабушкина - ул. Кирова - ул. Халеева - ул. Сельхозная - ул. Заречная - поселок Юсьтыдор (остановка Юсьтыдор).	14:30	14:50	Не более 40 км/ч

Среда	Поселок Юсьтыдор - ул. Заречная – ул. Сельхозная - ул. К. Кулешова – ул. Кирова – ул. Чайковского – ул. Мира, д. 2, МБОУ «СОШ № 5»	07:35	07:55	Не более 40 км/ч
	ул. Мира, д. 2, МБОУ «СОШ № 5» – ул. Мира – ул. Бабушкина - ул. Кирова - ул. Халеева - ул. Сельхозная - ул. Заречная - поселок Юсьтыдор (остановка Юсьтыдор).	14:30	14:50	Не более 40 км/ч
Четверг	Поселок Юсьтыдор - ул. Заречная – ул. Сельхозная - ул. К. Кулешова – ул. Кирова – ул. Чайковского – ул. Мира, д. 2, МБОУ «СОШ № 5»	07:35	07:55	Не более 40 км/ч
	ул. Мира, д. 2, МБОУ «СОШ № 5» – ул. Мира – ул. Бабушкина - ул. Кирова - ул. Халеева - ул. Сельхозная - ул. Заречная - поселок Юсьтыдор (остановка Юсьтыдор).	14:30	14:50	Не более 40 км/ч
Пятница	Поселок Юсьтыдор - ул. Заречная – ул. Сельхозная - ул. К. Кулешова – ул. Кирова – ул. Чайковского – ул. Мира, д. 2, МБОУ «СОШ № 5»	07:35	07:55	Не более 40 км/ч
	ул. Мира, д. 2, МБОУ «СОШ № 5» – ул. Мира – ул. Бабушкина - ул. Кирова - ул. Халеева - ул. Сельхозная - ул. Заречная - поселок Юсьтыдор (остановка Юсьтыдор).	14:30	14:50	Не более 40 км/ч
Суббота	Поселок Юсьтыдор - ул. Заречная – ул. Сельхозная - ул. К. Кулешова – ул. Кирова – ул. Чайковского – ул. Мира, д. 2, МБОУ «СОШ № 5»	07:35	07:55	Не более 40 км/ч
	ул. Мира, д. 2, МБОУ «СОШ № 5» – ул. Мира – ул. Бабушкина - ул. Кирова - ул. Халеева - ул. Сельхозная - ул. Заречная - поселок Юсьтыдор (остановка Юсьтыдор).	14:30	14:50	Не более 40 км/ч

Протяженность маршрута – 14 км.
Ориентировочное время в пути: 20 минут

**ПЕРЕЧЕНЬ АВТОБУСОВ, ОСУЩЕСТВЛЯЮЩИХ ПЕРЕВОЗКУ ШКОЛЬНИКОВ
НА МАРШРУТЕ**

Поселок Юсьтыдор - ул. Заречная – ул. Сельхозная - ул. К. Кулешова – ул. Кирова – ул. Чайковского – ул. Мира, д. 2, МБОУ «СОШ № 5»
ул. Мира, д. 2, МБОУ «СОШ № 5» – ул. Мира – ул. Бабушкина - ул. Кирова - ул. Халеева - ул. Сельхозная - ул. Заречная - поселок Юсьтыдор (остановка Юсьтыдор).

№ п/п	Категория, эксплуатационное назначение и класс АТС	Марка, модель государственный регистрационный знак АТС	Общая вместимость чел.	Год выпуска	Количество, ед.
1.	Д; автобусы: школьный, кл. 1	ПАЗ-320538 -70 Р 224 ЕЕ 11	20	14.06.2017	1

Перевозчик: МКУ «ГУНО»

Начальник _____ Н.В. Проскурина

" 26 " _____ 20 19 г.

